




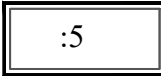
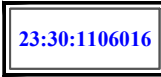


	Граница участка проекта планировки (0.36 га)
	Проектируемые красные линии
	Земельный участок, подлежащий снятию с кадастрового учета
	Земельные участки, поставленные на кадастровый учет
	Вновь проектируемые земельные участки
	Граница кадастрового квартала
	Кадастровый номер существующего земельного участка
	Кадастровый номер существующего квартала
	Линии регулирования застройки
	Зона потенциального воздействия вулканической деятельности горы Миска (частичное)

Примечания:

1. Схема границ территорий объектов культурного наследия, совмещенная со схемой границ зон с особыми условиями использованием территории для проекта планировки и проекта межевания территории площадью 3601,0 кв. м, в кадастровом квартале 23-30:1106016 по адресу: Краснодарский край, Темрюкский район, г. Темрюк, выполнена в соответствии со схемой границ зон с особыми условиями использования территории Правил землепользования и застройки Темрюкского городского поселения, Темрюкского района, Краснодарского края, выполненной ООО "Бюро АР", в 2018 г., а также на основании заключения Управления государственной охраны объектов культурного наследия Краснодарского края № 78-19-4561/20 от 22.04.2020 г.

2. Схема выполнена на топографической основе, выполненной ООО "Азимут" в 2020 г.

3. В случае, если при строительных работах на указанном участке будут обнаружены какие-либо предметы археологии, необходимо остановить все работы на участке, вызвать представителя управления государственной охраны объектов культурного наследия Краснодарского края и провести дополнительное согласование с Управлением государственной охраны объектов культурного наследия Краснодарского края.

						27-2020-ПП		
						Проект планировки и проект межевания территории площадью 3601,0 кв. м, в кадастровом квартале 23:30:1106016 по адресу: Краснодарский край, Темрюкский район, г. Темрюк.		
Изм.	Кол.уч.	Лист	№ док	Подп.	Дата			
Рук. групп.	Маклицова			07.20		Проект планировки территории		Стадия П
Н. контр.	Шевцова			07.20			Лист 4	Листов -
Разраб.	Шевцова			07.20		Схема границ территорий объектов культурного наследия, совмещенная со схемой границ зон с особыми условиями использования территории. М 1:500		ООО "Архитектура и градостроительства"